

TECHNISCHE HINWEISE

Prolog

Hamburg-Sprint (LRL Niedersachsen + Deutsche Park Tour)
Klecken-Mittel-OL (LM Niedersachsen)

31. Mai - 02. Juni 2024



Hamburg-OL 2024

Veranstalter
Niedersächsischer Turner-Bund e.V.



Ausrichter:
OSC Hamburg e. V.
SC Klecken e. V.



www.hamburg-ol.de

Allgemeine Informationen für beide Tage

Startunterlagen

Das Wettkampfbüro ist geöffnet:

Freitag beim Prolog 16:30 - 19:30 Uhr

Samstag 10:00 - 14:30 Uhr

Sonntag 9:30 - 11:00 Uhr

Startnummern

Alle Teilnehmenden erhalten für den Sprint-OL eine Startnummer, die bei beiden Wettkämpfen am Samstag auf der Brust zu tragen ist.

Aufbau Start

Die Ausschilderung zu den Starts erfolgt mit Flatterband.

3 Minuten Vorstart, lose Postenbeschreibungen in der Startbox.

Kinder-OL

Es wird ein kostenloser Kinder-OL an beiden Tagen angeboten.

SPORTIdent

Bei allen Veranstaltungen kann das berührungslose System **SPORTIdent Air+** genutzt werden.

Ergebnisse

Die Live-Ergebnisse und für Samstag und Sonntag werden online unter <https://results.hamburg-ol.de> veröffentlicht.

Prolog Hamburg-OL

Freitag, 31. Mai 2024

Wettkampfbüro

Kapitän-Schröder-Park, Hamburg-Altona,

<https://www.hamburg.de/parkanlagen/12798054/kapitaen-schroeder-park>

Koordinaten: [53.546770](#), [9.951418](#)

Es gibt nur eine einfache Organisation. Bitte keine Zelte aufbauen.

Bei schlechtem Wetter steht die Unterführung als Aufenthaltsfläche zur Verfügung.

Karte

OL-Karte "Altonaer Balkon - Fischmarkt" nach IOF-Norm (ISSprOM 2019-2), Maßstab 1:4.000, Äquidistanz 5 m, Stand Mai 2024, Digitaldruck (IOF zertifiziert) auf Pretex-Papier, mit aufgedruckter Bahn und Postenbeschreibung.

Zeitplan

Freie Startmöglichkeiten: 17:00 - 19.15 Uhr

Zielschluss: 20:00 Uhr

Entfernung

WKZ, Start und Ziel liegen zusammen.

Toiletten

Öffentliche Toiletten sind am unteren Rand des Fischmarkts zu finden (s. Kartenausschnitt).

Gebühr 0,70 Euro.

Verpflegung

Für die Teilnehmer steht am Ziel frisches Wasser aus der Nordheide zur Verfügung.

Bitte einen eigenen Becher mitbringen.

Rund um den Fischmarkt und entlang der Elbe gibt es mehrere Cafés und Restaurants.



Anreiseinformationen

Wir empfehlen die Anreise mit öffentlichen Verkehrsmitteln. Im Umfeld des Parks und am Fischmarkt stehen nur einzelne, gebührenpflichtige Parkplätze zur Verfügung.

S1 oder S3 bis „Reeperbahn“, dann ca. 600 m über die Straße „Pepermöhlenbek“ nach Süden gehen. Attraktiv ist auch die Anreise mit der Elbfähre 61 oder 62 bis Altona (Fischmarkt), dann ca. 500 m nach Norden gehen.

Ein Gruppen-Tagesticket des HVV für bis zu 5 Personen (9-Uhr-Gruppenkarte, gilt freitags von 9 Uhr bis 6 Uhr des Folgetages) gibt es schon ab 14,10 EUR (Kauf am Automaten) bzw. 13,11 EUR (Online-Kauf).

Anreise aus Klecken z.B. RB41 bis Hauptbahnhof, dann weiter mit S1 oder S3 - Dauer ca. 50 Minuten.

Bitte www.hvv.de für mehr Infos und Fahrplanung nutzen.

Hinweise

- Wir empfehlen das Tragen von Laufschuhen mit Profil. Die Benutzung von Dobb-Spikes ist nicht gestattet.
- Wir sind zu Gast in Hamburgs Parks und teilen sie mit vielen anderen Nutzern, **bitte nehmt Rücksicht.**
- Der Wettkampf findet in einem Stadtgebiet statt. Deshalb bitten wir, **auf die persönlichen Wertsachen selbst zu achten!** Der Ausrichter kann keine Haftung hierfür übernehmen.

Hamburg-Sprint 2024

Samstag, 01. Juni 2024

Wettkampfbereich

Vor dem Eingang zum Derbyplatz Flottbek an der Jürgensallee

Koordinaten: [53.55724,9.86165](https://www.google.com/maps/place/53.55724,9.86165)

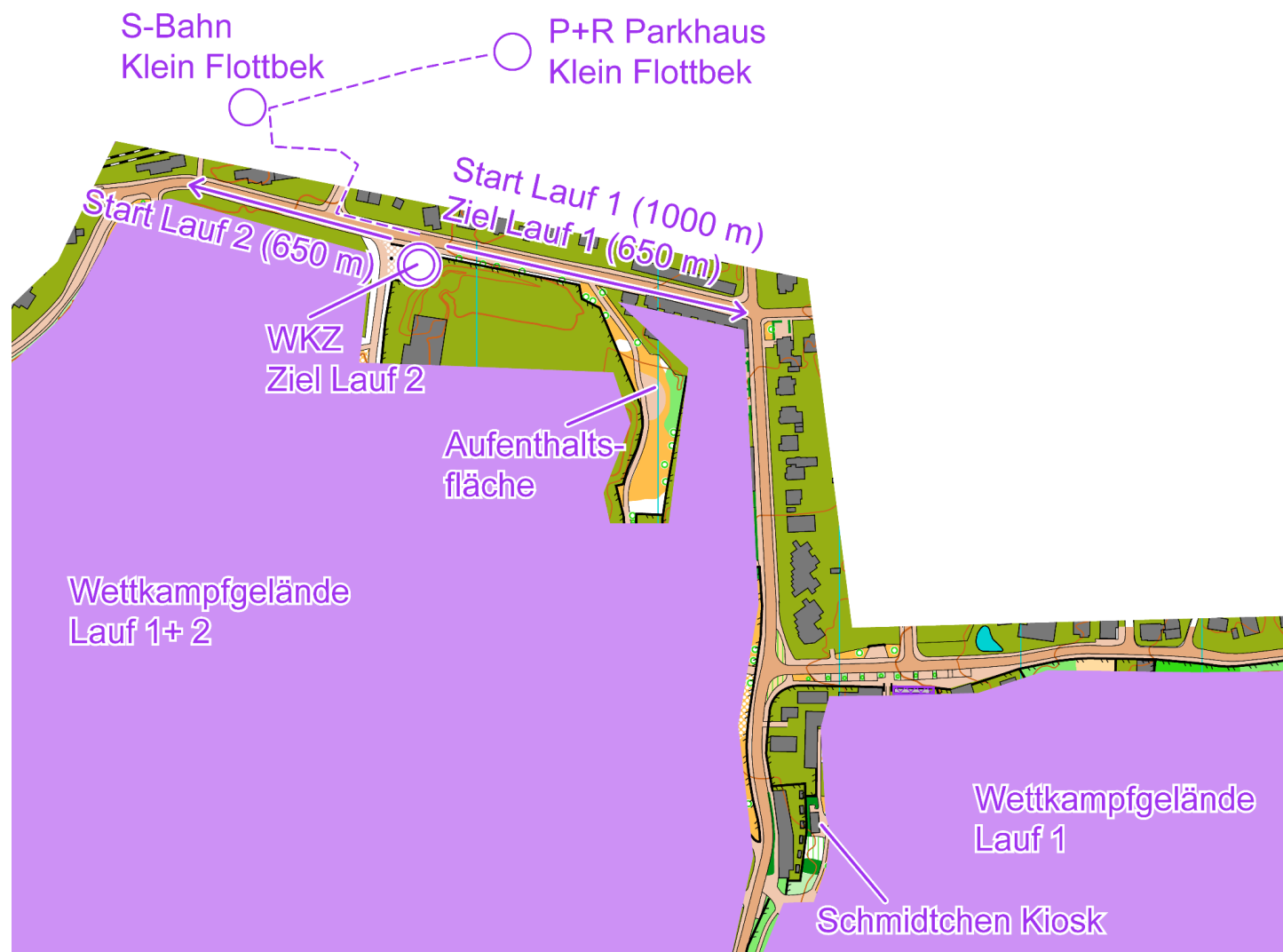
Anreiseinformationen

Das WKZ befindet sich 200 m vom S-Bahnhof Klein Flottbek entfernt - Ausschilderung Richtung "Ernst-Barlach-Haus" folgen (nicht "Jürgensallee"); nach ca. 150m auf dem Fußweg bei Erreichen der Jürgensallee befindet sich das WKZ direkt sichtbar auf der gegenüberliegenden Straßenseite.

Nördlich des S-Bahnhofs befindet sich ein P+R-Parkhaus - von dort aus die S-Bahnstation nach Süden unterqueren und wie oben beschrieben weiter zum WKZ.

Bitte beachtet auch die Anreisehinweise in der Ausschreibung. Der Jenischpark, Wesselhöftpark und Westerpark sind Sperrgebiete und auf dem Weg zum WKZ nicht zu betreten!

Siehe auch folgende Skizze:



Entfernungen

S Klein Flottbek - WKZ: 200 m

WKZ - Start Lauf 1: 1000 m, ca. 15 Minuten Gehzeit auf Bürgersteigen

Ziel Lauf 1 - WKZ: 650m, ca. 8 Minuten Gehzeit

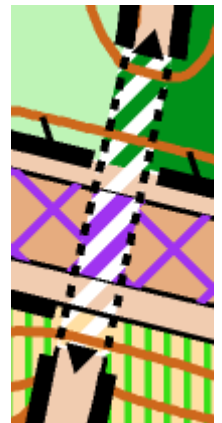
WKZ - Start Lauf 2: 650 m, ca. 8 Minuten Gehzeit

Ziel Lauf 2 ist am WKZ.

Karte

OL-Karte "Jenischpark" (Aktualisierung 2024) bzw. "Quellentäl" (Neuaufnahme 2024) nach IOF-Norm (ISSprOM 2019-2), Maßstab 1:4.000 (ab D/H55 1:3.000), Äquidistanz 2 m, Stand Mai 2024, DIN A4 bis DIN A3 Digitaldruck (IOF zertifiziert) auf Pretex-Papier, mit aufgedruckter Bahn und Postenbeschreibung.

In den Parks wurde soweit möglich unterschiedlichen Grashöhen bei der Kartierung Rechnung getragen. Grashöhen, die die Belaufbarkeit deutlich beeinträchtigen, sind hellgelb ([Symbol 403](#)) gezeichnet. **Achtung:** Durch Mähtätigkeiten der letzten Tage kann es zu punktuellen Abweichungen gegenüber der Kartierung kommen!



Hinweis zu Unterführungen (für Lauf 2 am Samstag)

Darstellung gemäß ISSprOM 2019-2: Querung unterhalb möglich, oberhalb nur dort, wo es nicht violett schraffiert ist.

Allgemeine Hinweise

- Wir sind an einem hoffentlich sommerlichen Wochenende zu Gast in Hamburgs Parks und teilen uns diese mit vielen Passanten, **bitte nehmt Rücksicht.**
- Der Wettkampf findet in einem Stadtgebiet statt. Deshalb bitten wir, **auf die persönlichen Wertsachen selbst zu achten!** Der Ausrichter kann keine Haftung hierfür übernehmen.
- Der Aufbau von Vereinszelten etc. ist am WKZ selbst nicht möglich (beschränkter Platz und ungeeigneter Untergrund), aber auf der dafür ausgewiesenen Wiese ca. 300m entfernt (siehe Lageskizze oben). Es ist nur die Nutzung des ausgeflaggten Wegs vom/zum WKZ gestattet (direkt nach Norden zur Jürgensallee und diese entlang).
- **Bitte beachtet die Sperrgebiete, diese sind auf Auflagen durch die Genehmigungsbehörden zurückzuführen. Dazu zählen sämtliche Beete und bewachsene Parkflächen (oliv), aber auch Feuchtbiotope (Naturschutzflächen!). Hecken dürfen grundsätzlich nicht gequert werden. Wir werden die Einhaltung der Sperrgebiete durch Wettkampfrichter kontrollieren. Missachtungen werden mit Disqualifikation geahndet, die Prüfung von Schadensersatzforderungen behält sich der Ausrichter vor.**
- Lauf 1 endet an stillem Ziel; nach Beendigung begeben euch bitte direkt **auf dem ausgeflaggten Weg** (westlich der Baron-Voght-Straße ist weiterhin Sperrgebiet) zum Auslesen zum WKZ.
- Die Nutzung von OL-Schuhen mit Metallnägeln ("Dobb-Spikes") ist verboten.

- **Bitte beachtet, dass wir beim Lauf 2 auch auf öffentlichen Straßen laufen. Es ist teilweise mit Autoverkehr zu rechnen, dies gilt insbesondere für die längeren Strecken. Es gilt die Straßenverkehrsordnung!**

Zeitplan

10:00 Uhr	Öffnung WKZ
11:00 Uhr	Erster Start Lauf 1
14:30 Uhr	Erster Start Lauf 2 (Änderung zur Ausschreibung)
16:00 Uhr (ca.)	Siegerehrung
16:30 Uhr	Zielschluss

Der Start für D/H10, D/H10b sowie die offenen Kategorien erfolgt frei wählbar mit Startstation von 11:00-11:45 bzw. 14:00-14:45 Uhr.

Kinder-OL

Zwischen den Läufen wird im Zeitraum von 11:30 - 14:30 Uhr im WKZ ein Kinder-OL angeboten. Eine vorherige Anmeldung ist nicht erforderlich.

Siegerehrung

Kleine Sachpreise für die Erstplatzierten einer jeden Kategorie.

Toiletten

Im WKZ stehen drei Dixi-Toiletten-Kabinen zur Verfügung.

Verpflegung

- Trinkwasser im WKZ (bitte eigene Becher mitbringen)
- Nach Ende von Lauf 1 ist der Jenischpark nicht mehr Sperrgebiet, und das Schmidtchen am Jenischpark (<http://www.schmidt-und-schmidtchen.de/>; 750m vom WKZ) lockt mit Kaffee und Kuchen.
- Im Loki-Schmidt-Garten (Botanischer Garten, Eintritt frei) direkt nördlich des S-Bahnhofs befindet sich ein weiteres Schmidtchen-Kaffee.
- Für den ganz kleinen Bedarf bietet die S-Bahn Station "Klein Flottbek" einen Kiosk (oben auf dem Bahnsteig).

Unser Dank für die Unterstützung geht an den Norddeutschen und Flottbeker Reiterverein sowie an das Bezirksamt Hamburg-Altona.

Klecken-Mittel-OL

Sonntag, 02. Juni 2024

Wettkampfbereich

Schmale Wiesenfläche und Parkplatz am Friedhof in Seevetal-Ramelsloh

Koordinaten: [53.336880, 10.025575](#)

Der Aufenthalt ist am Waldrand in der Nähe des Ziels oder am Parkplatz möglich (s. Karte, unten).
Bei schlechtem Wetter können auf dem Wiesenstreifen kleine Zelte aufgebaut werden.

Parken

Parkflächen entlang der Zufahrtsstraßen (Horner Straße, Friedhofsweg).

Bitte die Anweisungen der Parkeinweiser unseres Vereins befolgen.

Entfernung zum WKZ: 50-600 m

Bitte den Parkplatz am Friedhof für Besucher aus dem Ort freihalten.

Anreiseinformationen

Mit dem Auto

A7 bis Anschlussstelle „Seevetal-Ramelsloh“ (Nr. 38). Hier nach Westen abfahren. In Ramelsloh an der Ampelkreuzung nach links Richtung Jesteburg abbiegen. Nach 400 m nach links in die Horner Straße fahren. Hier auf Ausschilderung achten.

Mit öffentlichen Verkehrsmitteln

Die Anfahrt **mit öffentlichen Verkehrsmitteln** ist sonntags eingeschränkt. Wir empfehlen die RB 31 um 8:33 Uhr ab Hamburg Hbf (Richtung Lüneburg) bis Meckelfeld, dort Umsteigen in den Bus 248 bis Ramelsloh, Horner Str. (Fahrzeit insgesamt 47 Min.).

Weitere Infos: <https://www.hvv.de/>

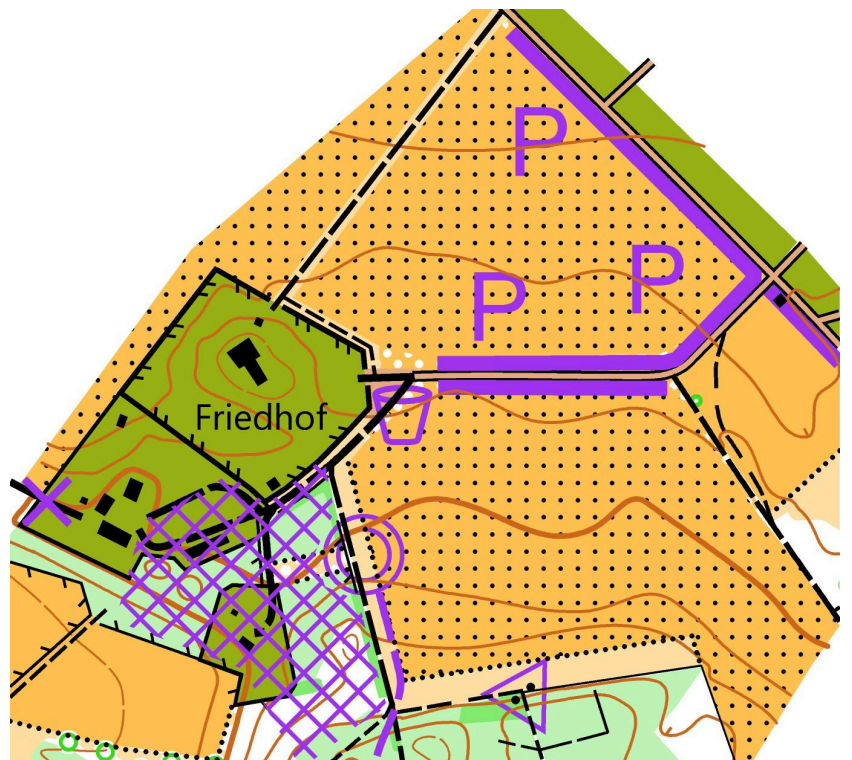
Entfernungen

Parkplatz - WKZ: 50m - 650m

Bushaltestelle - WKZ: 1000m

WKZ - Ziel: 150m

Ziel - Start: 200m



Karte

Neue OL-Karte „Brummelsberg“ nach IOF-Norm (ISOM 2017-2), Maßstab 1:10 000. Die Kategorien D/H55, D/H65 und H75 erhalten eine Vergrößerung im Maßstab 1:7500. Äquidistanz **2,5 m**, Stand Mai 2024, DIN A4, Digitaldruck auf Pretex-Papier, mit aufgedruckter Bahn und Postenbeschreibung.

Baumwurzeln und alte Holzabfuhrschneisen sind nicht kartiert. Steine (Findlinge) sind ab einer Größe von 50-80 cm in der Karte dargestellt.

Sonderzeichen

schwarzes Kreuz: umgefallener Hochsitz

2-3 mm dunkelgrüne Linie: markanter umgefallener Baum

Start

Entfernung vom Ziel ca. 200 m. Aufruf 3 Min. vor Startzeit.

Der Start für D/H10b, D/H10 sowie die offenen Kategorien erfolgt frei wählbar mit Startstation von 10:30-11:30.

Ziel

Es gibt mehrere letzte Posten. Der Weg vom letzten Posten zum Ziel ist **nicht** durchgehend markiert. Die Maximalzeit auf allen Bahnen beträgt 90 Min.

Zeitplan

9:30 Uhr Öffnung WKZ

10:30 Uhr Erster Start

13:00 Uhr Zielschluss

ca. 13:15 Uhr Siegerehrung

Siegerehrung

Kleine Sachpreise für die Erstplatzierten. Zusätzlich Medaillen und Urkunden für die ersten drei Platzierten bei den Niedersächsischen Meisterschaften und Bestenkämpfen.

Toiletten

Es stehen zwei Dixi-Toiletten-Kabinen an der Zufahrtsstraße in der Nähe des Friedhofs zur Verfügung.

Verpflegung

Für die Teilnehmer steht am Parkplatz frisches Wasser aus der Nordheide zur Verfügung. Bitte einen eigenen Becher mitbringen.

Es wird ein kleines Angebot mit Kuchen und Kaffee gegen Spende geben.

Weitere Informationen

Nach den Plänen der Deutschen Bahn soll die neue ICE-Strecke Hamburg-Hannover durch den Ort und den Wald in Ramelsloh führen. Daher haben die Bewohner aus Seevetal den Verlauf der geplanten Strecke mit rot-gelben Kreuzen im Gelände markiert.

Die Kreuze sind nicht auf der OL-Karte dargestellt.



Möglichkeiten zum Baden

In Ramelsloh liegt im südlichen Teil des Ortes ein Badeteich. Er ist mit Umkleide, WC und Dusche ausgestattet und kann kostenlos besucht werden. Der Badeteich ist ca. 1 km vom Zielgelände entfernt. Vor Ort stehen aber nur wenige Parkplätze zur Verfügung.